





















- | | | |
|----|---|---|
| 14 |  | Élément portant atteinte au site |
| 13 |  | Perspective majeure ou faisceau de perspectives à conserver sur un édifice, un site ou un ensemble bâti |
| 12 |  | Alignement d'arbres, mail |
| 11 |  | Jardin à préserver |
| 10 |  | Espace boisé protégé au titre de l' A.V.A.P. |
| 9c |  | Espace public à mettre en valeur |
| 9b |  | Sols protégés |
| 9a |  | Espace non aedificandi |
| 9 | Espace libre minéral : | |
| 8 |  | Porche à conserver |
| 7 |  | Mur de clôture à conserver |
| 6 |  | Ouvrage hydraulique |
| 5 |  | Petit patrimoine architectural |
| 4 |  | Patrimoine architectural intéressant ou constitutif de l'ensemble urbain |
| 3 |  | Patrimoine architectural remarquable |
| 2 |  | Patrimoine architectural exceptionnel |
| 1 |  | Tracé des fortifications |
| |  | Immeuble protégé au titre de la législation sur les Monuments Historiques |
| |  | Parcelle protégée au titre de la législation sur les Monuments Historiques |
| |  | Limite de l' A.V.A.P. |
| |  | Limite des secteurs |

0 m

100 m

